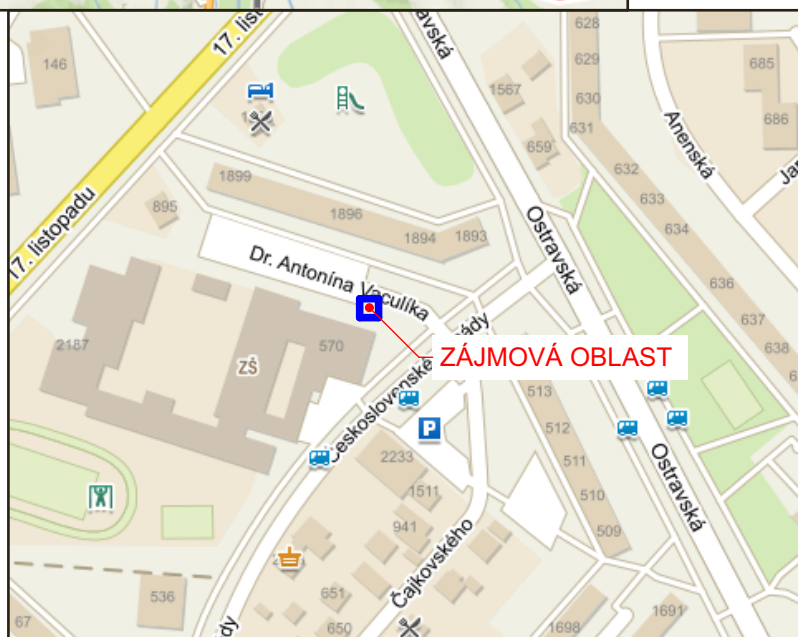








— HRANICE OBCE
— ZÁJMOVÁ OBLAST



Všecké informace na tomto výkrese jsou duševním vlastnictvím Ing. Davida Klimš, jejich použití nebo odevzdání třetí osobě je možné pouze s písemným souhlasem autora.

Zodpovědná osoba	Kontroloval	Vypracoval	 Ing. David Klimš projekční činnost Prostřední Bludovice 133 739 37 Horní Bludovice e-mail: davidklimsa@seznam.cz tel.: +420 732 539 760	
Ing. David Klimš	Ing. Miroslav Skupník	Ing. David Klimš		
				
Razítko, podpis	Název projektové dokumentace Úprava, rekonstrukce nebo vybudování zpevněných ploch pro stanoviště kontejnerů na území statutárního města Frýdek-Místek - Dr. A. Vaculíka 1895		Formát	A4
	Název stavebního objektu Situační výkresy		Datum	říjen/2022
	Název výkresu Situační výkres širších vztahů		Stupeň	DÚS + DPS
Autorizovaný inženýr ČKAIT 1103927 Ing. David Klimš			č. zakázky	DK12/2022
			Měřítko	č. výkresu
			-	C.1